


















LEGENDA

A, B, C, D



181/1

GRANICE TERENU OBJĘTEGO WNIOSEM O PNB

NIEPRZEKACZALNA LINIA ZABUDOWY ZGODNIE Z MIEJSCOWYM PLANEM ZAGOSPODAROWANIA PRZESTRZENNEGO (UCHWAŁA RADY MIEJSKIEJ ŁÓDZI NR LXXXVIII/2653/24 Z 21 LUTEGO 2024 R.)

NUMERY DZIAŁEK GEODEZYJNYCH

PROJEKTOWANY BUDYNEK

PROJ. WEJŚCIE DO BUDYNKU

ISTN. BUDYNEK

PROJEKTOWANY KRAWĘŻNIK +10cm

PROJEKTOWANY KRAWĘŻNIK OBNIŻONY +2cm

PROJEKTOWANE MIEJSCOWE OBNIŻENIE KRAWĘŻNIKA

PROJEKTOWANE OBRZEŻE CHODNIKOWE

ELEMENTY DO USUNIĘCIA

NASADZENIA ZASTĘPCZE (PRZESADZENIA USUWANYCH DRZEW W NOWE MIEJSCE POZA ZAKRES OPRACOWANIA)

NASADZENIA ZASTĘPCZE (PRZESADZENIA USUWANYCH KRZEWÓW W NOWE MIEJSCE)

PROJ. BARIERY BETONOWE - SŁUPKI BETONOWE, WYS. 0,8m Z ELEMENTAMI ODBŁASKOWYMI, ROZSTAW OSIOWY 2m, LICO 0,5m OD KRAWĘŻNIKA (słupki zgodne z wytycznymi GDDKiA)

PROJ. HYDRANT PPOŻ. NAZIEMNY (ROZBIÓRKA ISTN. HYDRANTU I BUDOWA HYDRANTU PPOŻ. W NOWEJ LOKALIZACJI)

PROJ. CHODNIK


PROJ. NAWIERZCHNIE JEZDNE Z KOSTKI BETONOWEJ

PROJ. KOREKTA ŁUKU Z KOSTKI KAMIENNEJ

PROJ. TRAWNIK


PROJ. OGRANICZNIK PARKINGOWY; ZGODNY Z KARTĄ KATALOGOWĄ ORLEN

WZROST:



ORLEN S.A.
UL. CHEMIKÓW 7
09-411 PŁOCK

JDENOSTKA PROWADZĄCA:



AUTORSKA PRACOWNIA ARCHITEKTURY EWA AŁASZEWSKA
90-350 Łódź, ul. Tymienieckiego 25c lok.6 tel. 601 35 75 72, 42 836 57 03

JDENOSTKA BRANŻOWA:

PROJEKT	PROJEKT PRZEBUDOWY I ROZBUDOWY STACJI PALIW ORLEN S.A. NR 4407 W MOP WIŚNIOWA GÓRA ZACHÓD OBEJMUJĄCY BUDOWĘ KONTENERÓW MAGAZYNOWYCH WRAZ Z NIEZBĘDNĄ INFRASTRUKTURĄ TECHNICZNĄ		
BIEKT	MOP WIŚNIOWA GÓRA ZACHÓD, STACJA PALIW ORLEN S.A. SP4407		
DRES / OBIEKTU	93-635 ŁÓDŹ, UL. KAMIENICA PODOLSKIEGO 10		
R / DZIAŁKI	DZ. NR EW. 180, 181/1, 178/2, 176/6, 174/3 ; OBR. 0057 ŁÓDŹ-GÓRNA		
LEMENT PROJEKTU / UDOWIANEGO	PROJEKT TECHNICZNY ZAGOSPODAROWANIA TERENU		
BRANŻA	ARCHITEKTURA		

TMAŁT RYSUNKU	SKALA	nr RYS.
PROJEKT ZAGOSPODAROWANIA TERENU	1:500	Z/1

ROJEKTANT	NR UPRAWNIEN	PODPISY
<i>mgr inż. arch. Ewa Ałaszewska</i>	40/88/Nr ŁO-0156	
PRACOWNIA		
<i>mgr inż. arch. Joanna Olszewska</i>		
PRAMODZŁ		
	Nr UPRAWNIEN	
ATA		
		CZERWIEC 2025